



Séminaire Inter CATZH

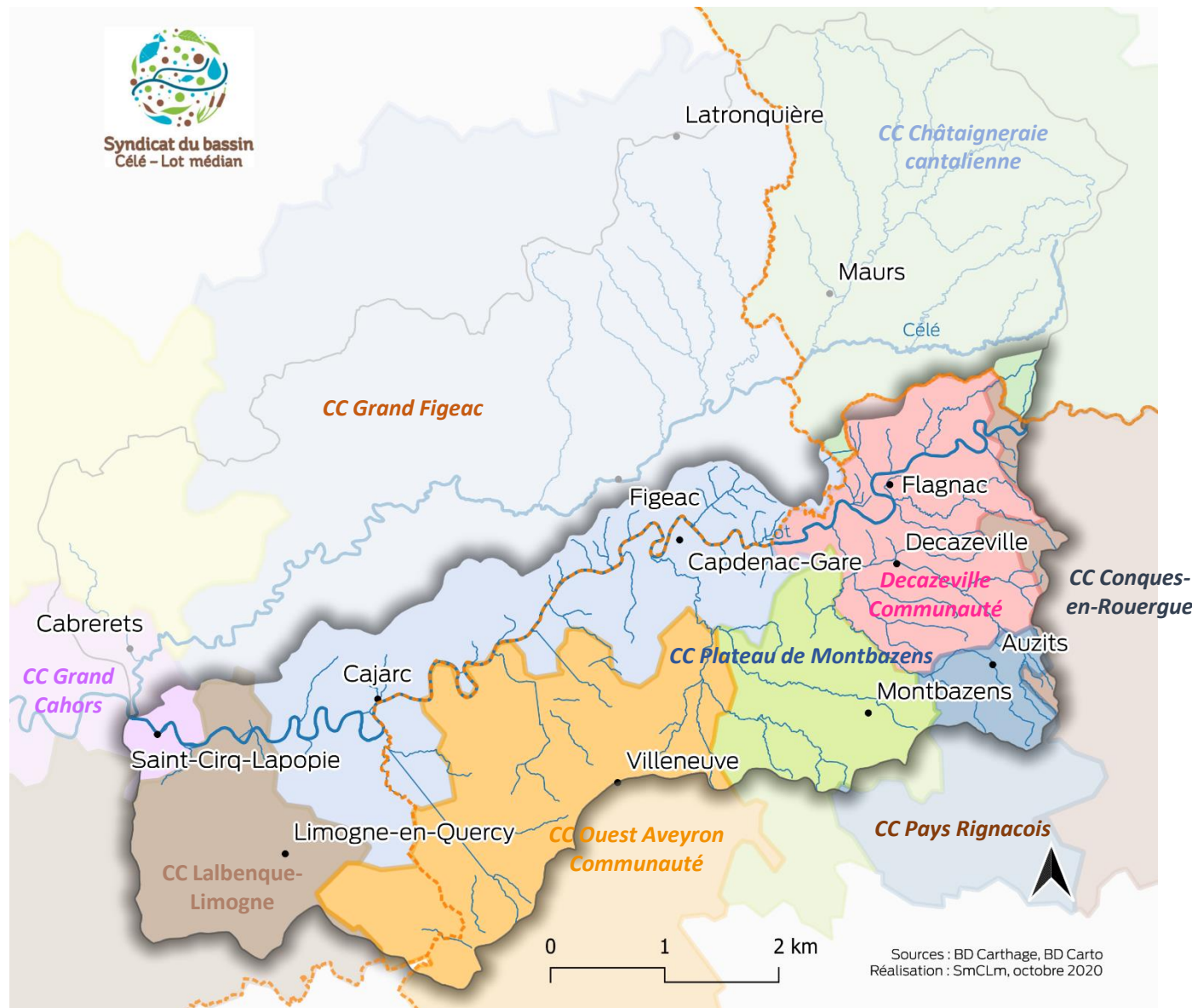
La richesse des partenariats

Jeudi 26 septembre 2024



TERRITOIRE DU SMCLM – BASSIN DU LOT MÉDIAN

2 Régions
3 Départements
10 EPCI
174 Communes
> 90 000 habitants
2 326 km²
2 389 km cours d'eau permanents



Sources : BD Carthage, BD Carto
Réalisation : SmCLM, octobre 2020

ACTIONS ZONES HUMIDES – PARTENARIAT ADASEA-SMCLM

Appel à projets « restauration de zones humides »

2020 - 2021

- Réponse à l'**appel à projets** « restauration de zones humides en tête de bassins versants » de l'Entente pour l'Eau (partenariat adasea.d'Oc + CEN Occitanie)
- **Démarches** administratives, financières, foncières (SAFER Occitanie) et réglementaires

2022 -2023

- **Travaux de restauration** sur 4 des 5 sites pilotes inscrits : Balaguier-d'Olt (12), Naussac (12), Almont-les-Junies (12), Montsalès (12)
- **Suivis** mhéo et invertébrés du sol (partenariat CEN Occitanie et adasea.d'Oc)

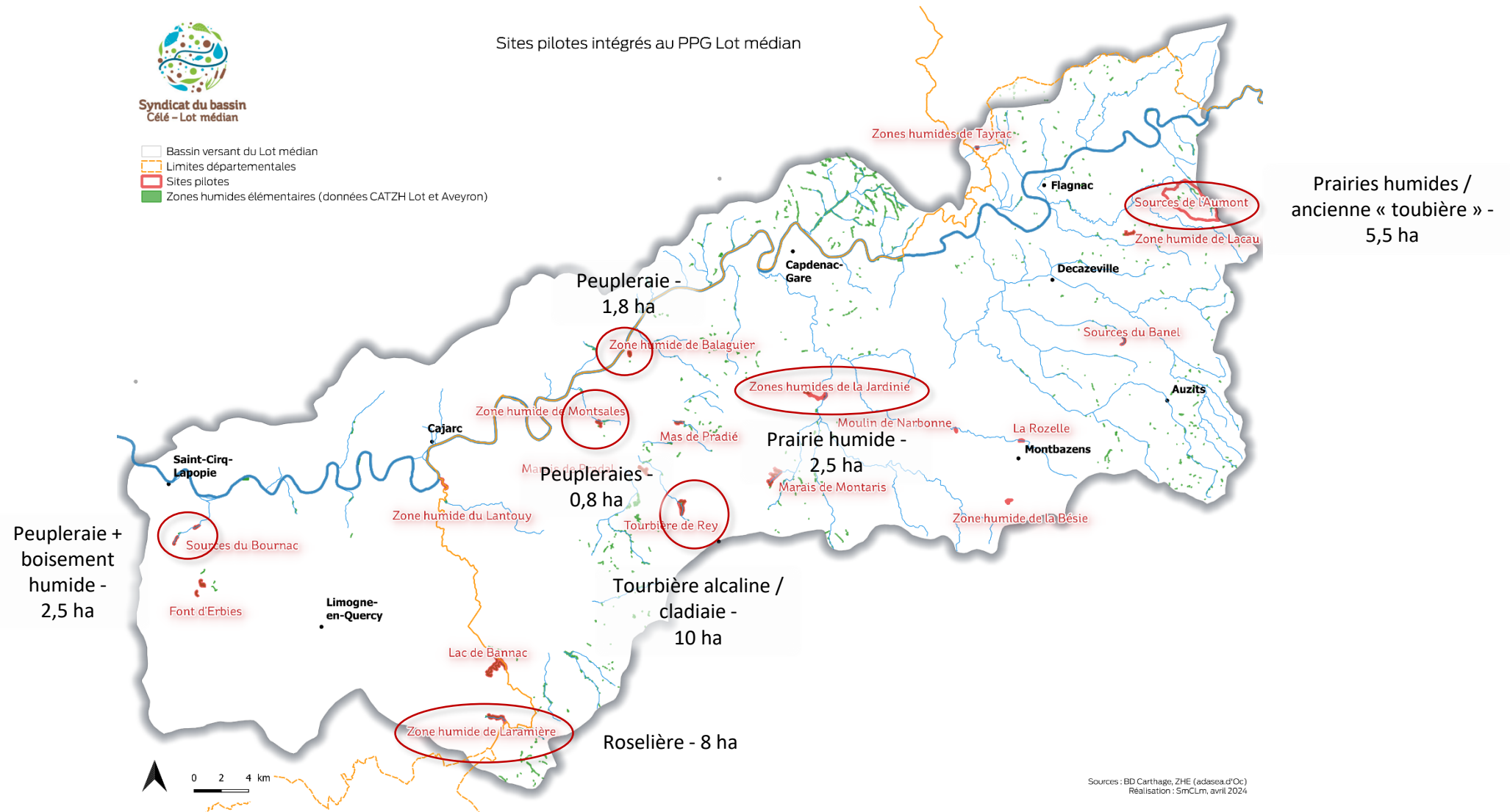


Syndicat du bassin
Célé - Lot médian



ACTIONS ZONES HUMIDES – PARTENARIAT ADASEA-SMCLM

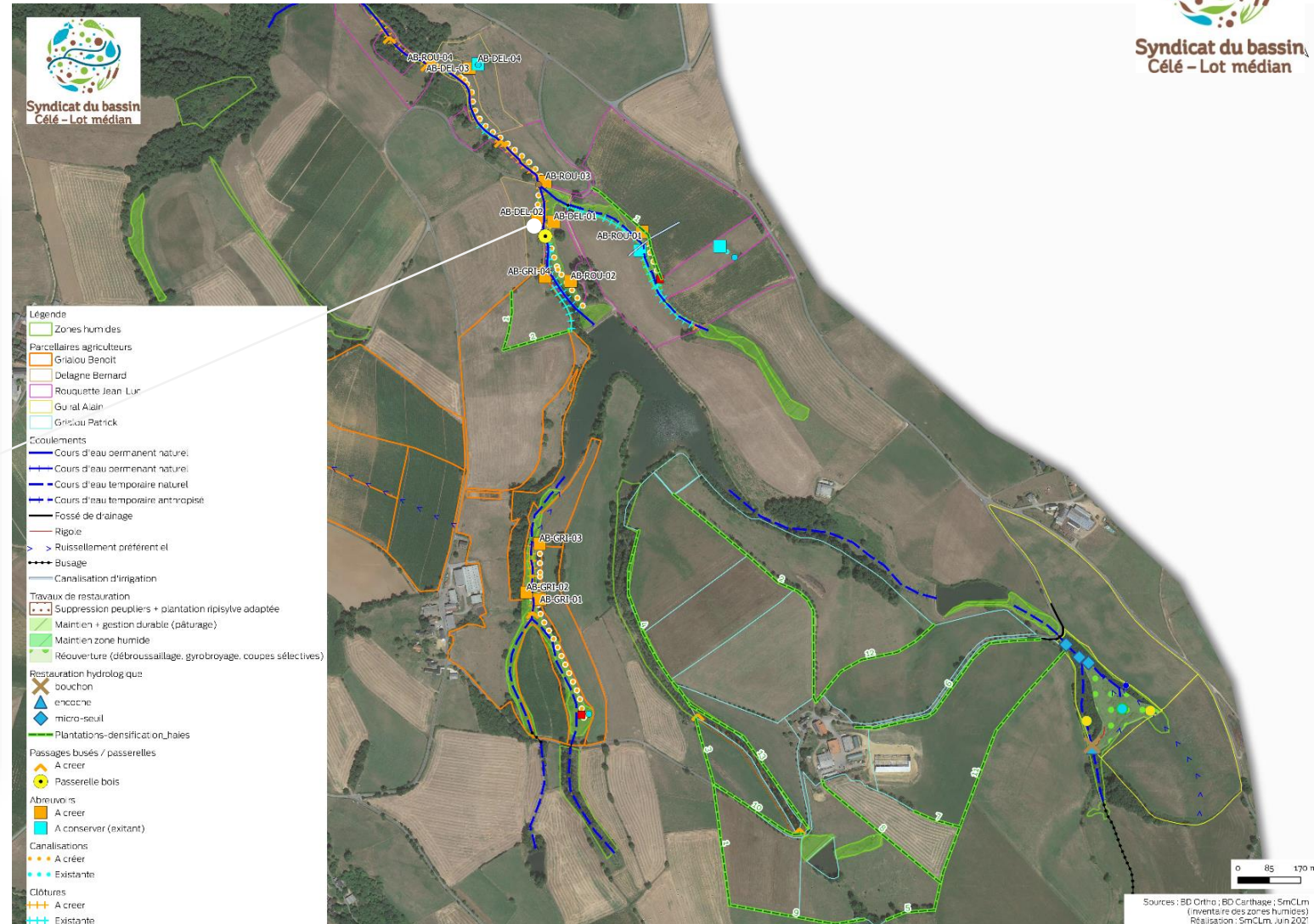
Appel à projets « restauration de zones humides »



ACTIONS ZONES HUMIDES – PARTENARIAT ADASEA-SMCLM

Appel à projets « restauration de zones humides » - travaux de restauration

Zones humides des sources de l'Aumont –
Almont-les-Junies (12)



Syndicat du bassin
Célé - Lot médian

ACTIONS ZONES HUMIDES – PARTENARIAT ADASEA-SMCLM

Appel à projets « restauration de zones humides » - Travaux de restauration

Zones humides des sources de l'Aumont – Almont-les-Junies (12)



Syndicat du bassin
Célé - Lot médian



Réouverture du milieu (septembre 2022)



Plantation de haies / points d'abreuvement (mai 2023)



Restauration d'une mare (novembre 2022)



Zone humide réouverte et restauration/création de mares (mai 2023)

ACTIONS ZONES HUMIDES

Appel à projets « restauration de zones humides » - Travaux de restauration

Zone humide de Balaguier – Balaguier-d'Olt (12)



Syndicat du bassin
Célé - Lot médian



Zone humide avant travaux (février 2020)



Zone humide et abris faune (janvier 2024)



Zone humide et mares après travaux (janvier 2024)

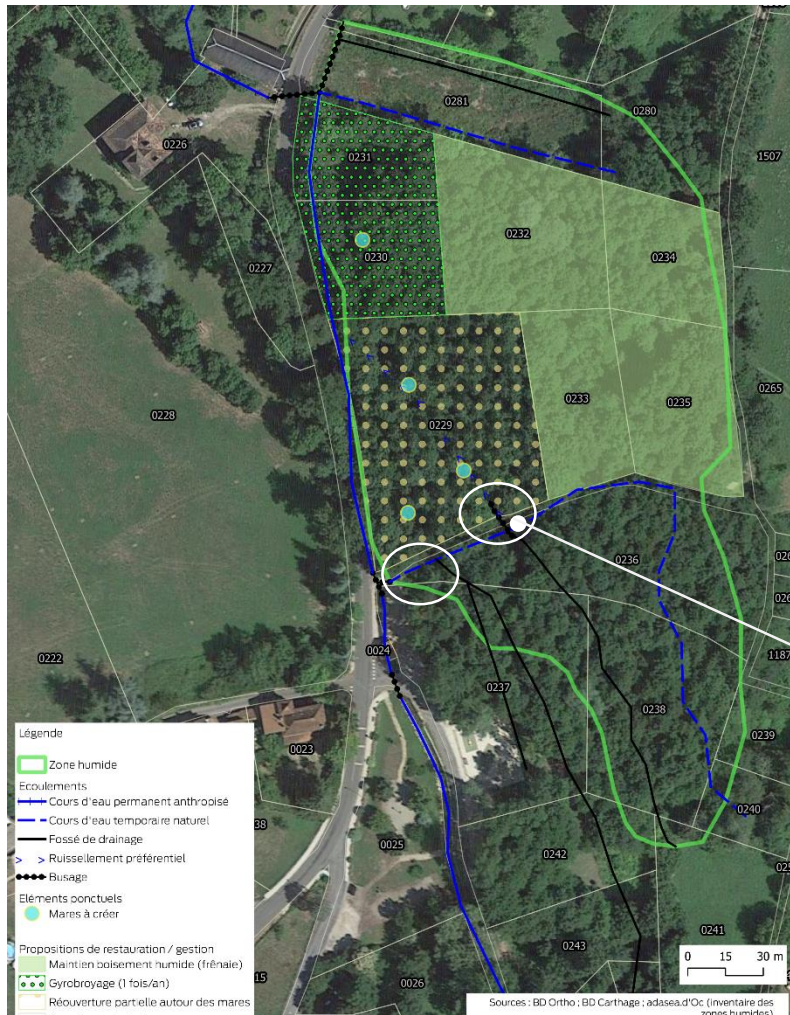


Dessouchages et création de mares (novembre 2022)

ACTIONS ZONES HUMIDES – PARTENARIAT ADASEA-SMCLM

Appel à projets « restauration de zones humides » - Travaux de restauration

Zone humide de Balaguier – Balaguier-d'Olt (12)



Syndicat du bassin
Célé - Lot médian

ACTIONS ZONES HUMIDES – PARTENARIAT ADASEA-SMCLM

Appel à projets « restauration de zones humides » - Bilan des travaux



Syndicat du bassin
Célé - Lot médian

Zone humide	Surfaces restaurées de zones humides (m ²)	Nombre de mares restaurées / créées	Linéaire de clôtures (ml)	Linéaire de haies (km)	Nombre de points d'abreuvement	Nombre de points de franchissement	Retrait de remblais (m ³)
Almont-les-Junies	8 000	2	1 535	4,2	11	7	-
La Jardinie	200	1	300	-	2	-	-
Balaguier	3 000	4	-	-	-	-	-
Montsalès	4 300	2	-	-	-	-	700
TOTAL	1,5 ha de ZH	9 mares	1 835 ml	4,2 km	13	7	700 m³

2 communes et 9 propriétaires/agriculteurs mobilisés

Dépenses travaux engagées : 178 860 € TTC

ACTIONS ZONES HUMIDES – PARTENARIAT ADASEA-SMCLM

Appel à projets « restauration de zones humides » - Travaux de restauration

✿ 4 communes et 3 EPCI concernés par des travaux :

Balaguier d'Olt (Grand Figeac)

Montsalès, Naussac (Ouest Aveyron Communauté)

Almont-les-Junies (Decazeville Communauté)

✿ 7 agriculteurs et 2 propriétaires concernés et volontaires

✿ **Sensibilisation / communication :**

- CéLot'omne 2022 (Montsalès : scolaires) et 2023 (Almont : « crue tour »)

- JMZH 2023 (Almont-les-Junies) et 2024 (Montsalès)



Plus de 100 personnes mobilisées / sensibilisées

JMZH à Almont (fév 2023)



JMZH à Almont (fév 2023)



JMZH à Montsalès – reportage de FR3 QR (fév 2024)



CéLot'omne à Montsalès – animation scolaire (oct 2022)



Reportage FR3 QR à Almont (oct 2022)



ACTIONS ZONES HUMIDES – PARTENARIAT ADASEA-SMCLM

Appel à projets « restauration de zones humides » - Actions à venir

2024

- Reprise des plantations de haies à **Almont**
- **Marché de maîtrise d'œuvre** - valorisation ZH de Balaguiet et Montsalès
- **Lettre d'information** spécial AAP ZH
- **Suivi invertébrés** à Laramière
- Démarche d'**acquisitions** (SAFER Occitanie)

2024 - 2025

- **Travaux de valorisation** des zones de Balaguiet et Montsalès (panneaux pédagogiques et ensemble ponton/garde-corps)
- **Suivis n+1 mhéo (dont piézo)**, méthode nationale d'évaluation zones humides

2025 - 2026





- Finalisation des **travaux de restauration et de valorisation**
- **Suivis n+3 mhéo**, suivis invertébrés et méthode nationale d'évaluation zones humides => rapports scientifiques
- **Lettres d'information**

ACTIONS ZONES HUMIDES – PARTENARIAT ADASEA-SMCLM

Appel à projets « restauration de zones humides » - Suivis Mhéo et invertébrés



Syndicat du bassin
Célé – Lot médian

Site	Type suivi			Intervenant
Almont-les-Junies	Mhéo	Invertébrés du sol		 
Balaguier	Mhéo			
Montsalès	Mhéo			
Sources du Bournac	Mhéo		Méthode nationale d'évaluation des ZH	
Tourbière du Rey		Invertébrés du sol		
Laramière		Invertébrés du sol		



Suivi Mhéo n+1 amphibiens – Zone humide de Balaguier (fév 2023)



Suivi n-1 invertébrés – Zone humide d'Almont (août 2022)

ACTIONS ZONES HUMIDES – PARTENARIAT ADASEA-SMCLM

Appel à projets « restauration de zones humides » - Suivis Mhéo et invertébrés



Syndicat du bassin
Célé - Lot médian

Site	Type suivi		Suivi n-1 /initial	Suivi n+1	Suivi n+3
Almont-les-Junies (12)	Mhéo	Invertébrés du sol	2022	2023	2025
Balaguier (12)	Mhéo		2022	2023	2025
Montsalès (12)	Mhéo		2022	2023	2025
Sources du Bournac (46)	Mhéo		Méthode nationale d'évaluation des zh 2023	2025 ou 2026	2027
Tourbière du Rey (12)		Invertébrés du sol	2023	-	-
Laramière (46)		Invertébrés du sol	2024	-	-



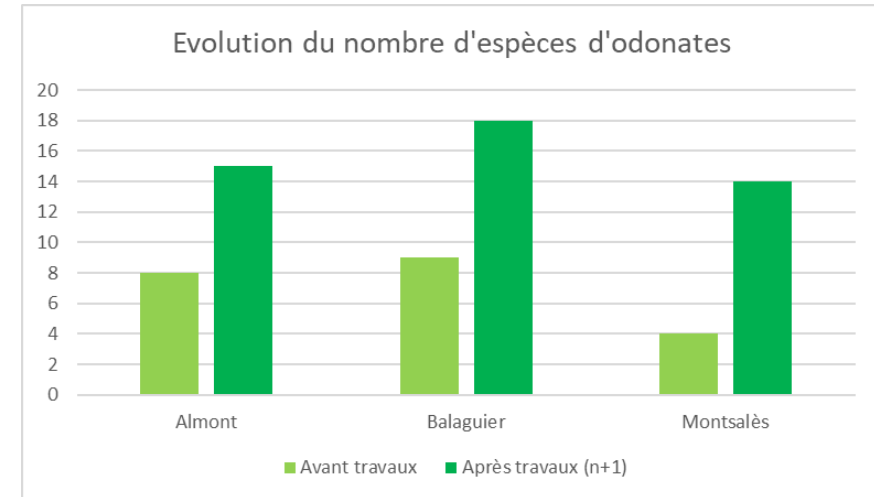
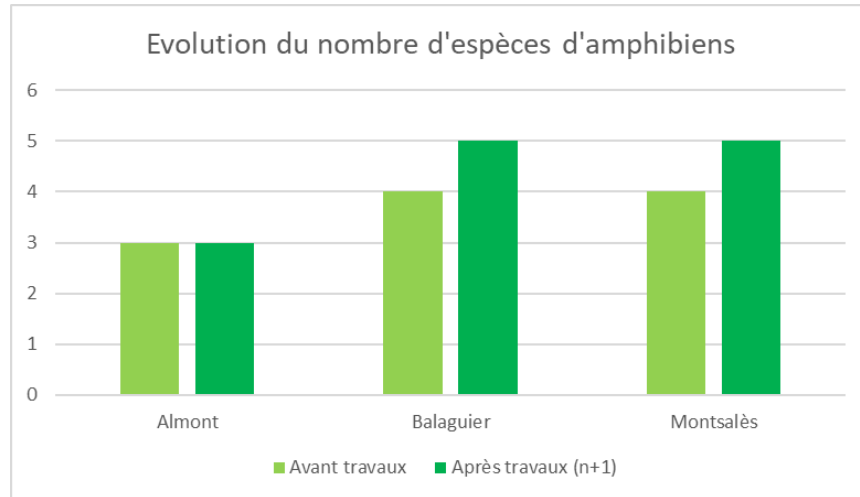
ACTIONS ZONES HUMIDES – PARTENARIAT ADASEA-SMCLM

Appel à projets « restauration de zones humides » - Premiers résultats suivis Mhéo

Suivis avant et après travaux (n+1) sur les sites d'Almont, Balaguiet et Montsalès (12)



Syndicat du bassin
Célé - Lot médian



ACTIONS ZONES HUMIDES – PARTENARIAT ADASEA-SMCLM

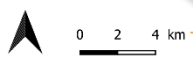
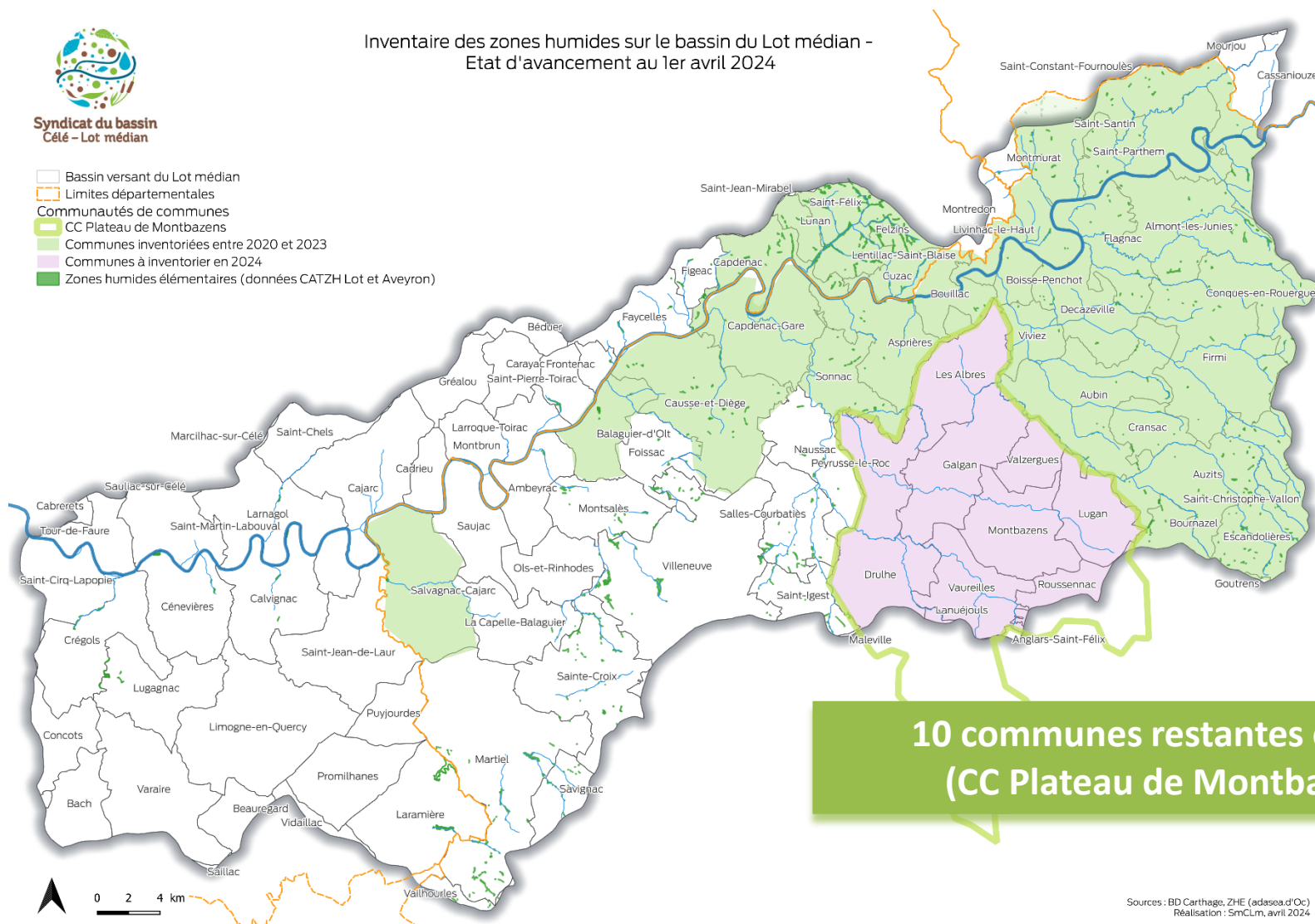
Inventaire zones humides - Lot médian



Syndicat du bassin
Célé - Lot médian

- Basin versant du Lot médian
- Limites départementales
- Communautés de communes
 - CC Plateau de Montbazens
 - Communes inventoriées entre 2020 et 2023
 - Communes à inventorier en 2024
- Zones humides élémentaires (données CATZH Lot et Aveyron)

Inventaire des zones humides sur le bassin du Lot médian -
Etat d'avancement au 1er avril 2024

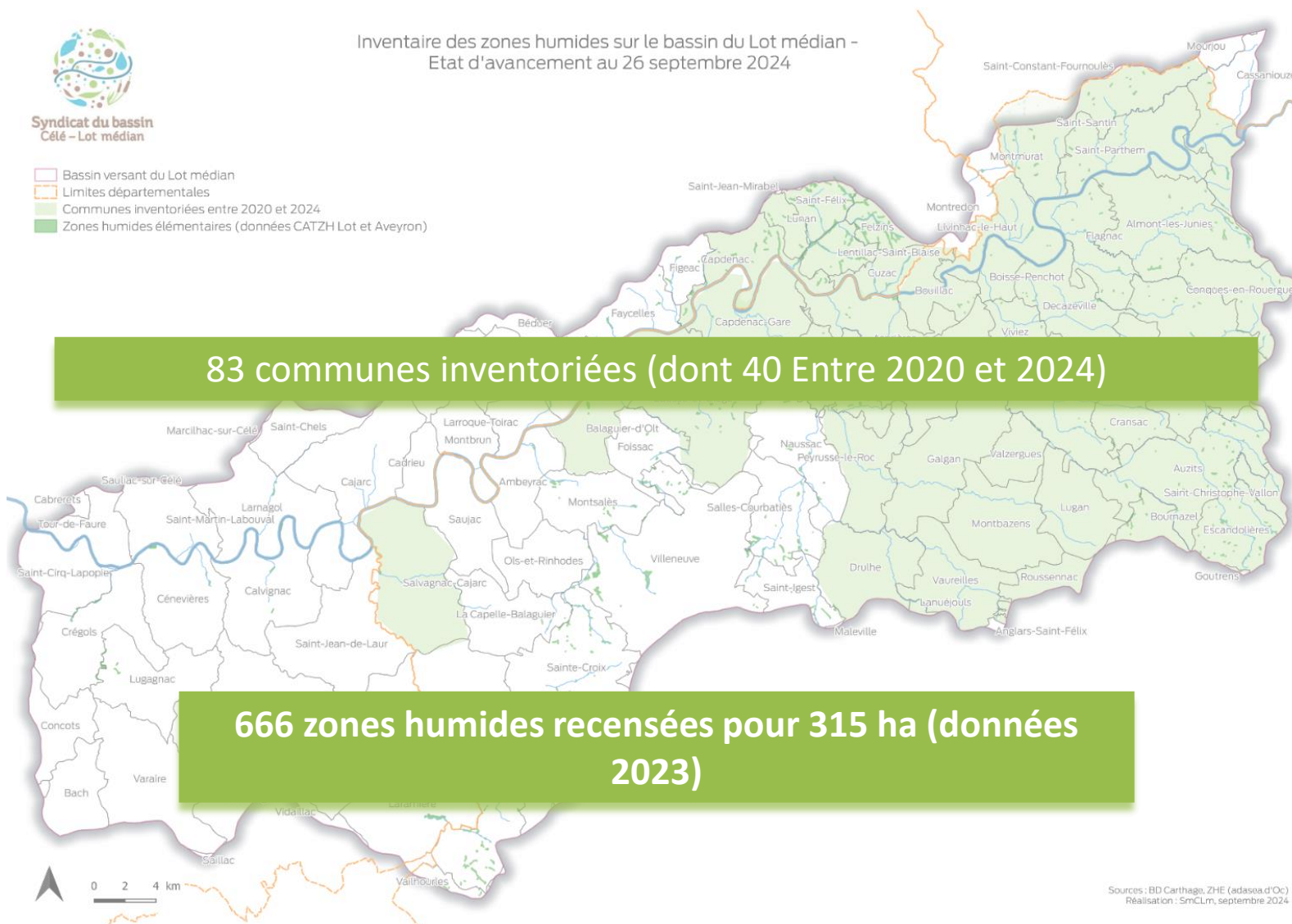


Sources : BD Carthage, ZHE (adasea d'Oc)
Réalisation : SmCLM, avril 2024



ACTIONS ZONES HUMIDES – PARTENARIAT ADASEA-SMCLM

Inventaire zones humides - Lot médian







ACTIONS ZONES HUMIDES – PARTENARIAT ADASEA-SMCLM

Inventaire zones humides Lot médian – Actions à venir (> 2025)



Syndicat du bassin
Célé – Lot médian

Synthèse des zones humides du Lot médian

-  Caractérisation générale des zones humides du Lot médian (types, alimentation,...) → par sous-bassin versant
-  Etat hydrologique et patrimonial des ZH du Lot médian
-  Menaces principales, espèces et ZH remarquables ?
-  Synthèse des enjeux et proposition de zones humides ou sous-bassins versants prioritaires à la préservation / restauration



**Sensibilisation à la préservation des zones humides
Emergence de nouveaux projets de restauration**



Syndicat du bassin
Célé - Lot médian

Merci de votre attention